




Flächenwidmungsplan der Gemeinde
Altenmarkt i. Pg.

Teiländerung Zeferergasse - Huber Hans

Legende (nur Änderungsbereich)

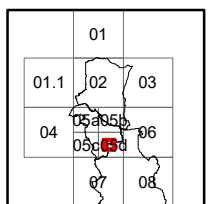
-  Planungsbereich
-  erweiterte Wohngebiete
(§ 30 Abs 1 Z 2)
-  Planfreistellung von Flächen, für welche
kein Bebauungsplan erforderlich ist

M 1:2 500

0 50 Meter

Vermerk digitale Katastral-
mappe (DKM): (c) Bundes-
amt für Eich- und Ver-
messungswesen in Wien

Übersichtsplan



 **allee 42**
landschaftsarchitekten

allee 42 landschaftsarchitekten gmbh & co kg
ingenieurbüro für landschafts- und raumplanung
hofhaymer allee 42 • 5020 salzburg
t: +43 662 84 53 32 • f: dw-20
m: office@allee42.at • www.allee42.at

GZ 401 FWTA 138/19-169
Salzburg, am 15.10.2020