
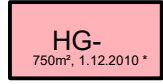



Flächenwidmungsplan der Gemeinde
Altenmarkt i. Pg.

**Teiländerung Handelsgroßbetrieb Lagerhaus
Oberes Ennstal**

Legende (nur Änderungsbereich)

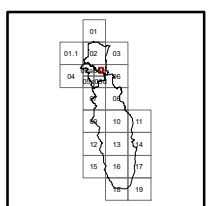
-  Planungsbereich
-  Gebiete für Handelsgroßbetriebe (§§ 30 Abs 1 Z 10 und 32 Abs 3, 4 und 6)
-  Wichtige Verkehrsflächen der Gemeinde (§ 35 Abs 1)

M 1:2 500



Vermerk digitale Katastral-
mappe (DKM): (c) Bundes-
amt für Eich- und Ver-
messungswesen in Wien

Übersichtsplan



allee 42 landschaftsarchitekten gmbh & co kg
ingenieurbüro für landschafts- und raumplanung
hofhaymer allee 42 • 5020 salzburg
t: +43 662 84 53 32 • f: dw-20
m: office@allee42.at • www.allee42.at

GZ 401 FWTA 139/19-172
Salzburg, am 18.08.2020