





Flächenwidmungsplan der Gemeinde  
Altenmarkt i. Pg.

**Teiländerung Baulandmodell Kellerdörfli -  
Erweiterung Nordost**

Legende (nur Änderungsbereich)

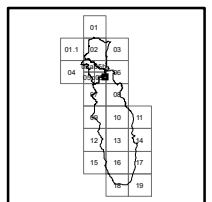
-  Planungsbereich
-  erweiterte Wohngebiete  
(§ 30 Abs 1 Z 2)
-  Wichtige Verkehrsflächen der Gemeinde  
(§ 35 Abs 1)
-  Befristung mit Index-Nummer  
(§ 27 Abs 7 bzw. § 29 Abs 2)

M 1:2 500



Vermerk digitale Katastral-  
mappe (DKM): (c) Bundes-  
amt für Eich- und Ver-  
messungswesen in Wien

Übersichtsplan



allee 42 landschaftsarchitekten gmbh & co kg  
ingenieurbüro für landschafts- und raumplanung  
hofhaymer allee 42 • 5020 salzburg  
t: +43 662 84 53 32 • f: dw-20  
m: office@allee42.at • www.allee42.at

GZ 401 FWTA 136/19-122  
Salzburg, am 23.07.2019