






Flächenwidmungsplan der Gemeinde
Altenmarkt i. Pg.

Teiländerung Pichlleiten - Rettenwender

Legende (nur Änderungsbereich)

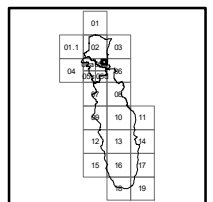
-  Planungsbereich
-  Erweiterte Wohngebiete (§ 30 Abs 1 Z 2)
-L ... Aufschlüsselungskennzeichnung (§ 37 Abs. 2
ROG 2009) als lärmbelastete Fläche gem.
Handlungsstufe 2 laut "Richtlinie Immissions-
schutz in der Raumordnung" (Land Salzburg)
-  Wichtige Verkehrsflächen der Gemeinde
(§ 35 Abs 1)
-  Ländliche Gebiete
(§ 36 Abs 1 Z 1)
-  Befristung mit Index-Nummer
(§ 27 Abs 7 bzw. § 29 Abs 2)

Übersichtsplan

M 1:2 500



Vermerk digitale Katastral-
mappe (DKM): (c) Bundes-
amt für Eich- und Ver-
messungswesen in Wien



allee 42
landschaftsarchitekten

allee 42 landschaftsarchitekten gmbh & co kg
ingenieurbüro für landschafts- und raumplanung
hofhaymer allee 42 • 5020 salzburg
t: +43 662 84 53 32 • f: dw-20
m: office@allee42.at • www.allee42.at

GZ 401 FWTA 135/19-101
Salzburg, am 11.06.2019