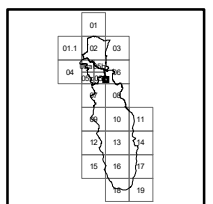






Flächenwidmungsplan der Gemeinde
Altenmarkt
Teiländerung Warter, Gst. 482/6, KG Palfen

M 1:2.500

Übersichtsplan



Legende (nur Änderungsbereich)

-  Planungsbereich
-  Dorfgebiete (§ 30 Abs 1 Z 5)
-  Planfreistellung von Flächen, für welche kein Bebauungsplan erforderlich ist
-  Befristung mit Index-Nummer (§ 27 Abs 7 bzw. § 29 Abs 2)

Vermerk digitale Katastralmappe (DKM): (c) Bundesamt für Eich- und Vermessungswesen in Wien

 **allee 42**
landschaftsarchitekten

allee42 landschaftsarchitekten gmbh & co kg
ingenieurbüro für landschafts- und raumplanung
hofhaymer allee 42 • 5020 salzburg
t: +43 662 84 53 32 • f: dw-20
m: office@allee42.at • www.allee42.at

GZ 401 FWTA 132/18-161
Salzburg, am 21.08.2018